




LEGENDA:
- - - - - navrhovaná trasa káblov oznamovacieho zariadenia
130 o vytyčovací bod

Súradnicový systém: JTSK
Výškový systém: Balt po vyrovnaní
Trieda presnosti: STN 73 0422

					Číslo súpravy
Č. zmeny	Zodpovedanie zmeny		Dátum	Podpis	

Objednávateľ	 Železnice Slovenskej republiky 813 61 BRATISLAVA, KLEMENSOVA 8		Generálny projektant		 Valbek&Prodex, spol. s r.o., Rusovská cesta 16, 851 01 Bratislava
Číslo stavby	A17096	Číslo zákazky	19KE11003	Archívne číslo	19KE11003-DSPRS

Slavba	Margecany - Červená Skala, KRŽŽ km 87,437 - 92,272, dl. 4,835 km			 Valbek&Prodex, spol. s r.o., Rusovská cesta 16, 851 01 Bratislava Stredisko Košice, ul. Rozvojová 2, 040 11 Košice
Hlavný inžinier projektu Ing. Marek Popik	Zodpovedný projektant PS/SO Ing. Marcel Caltík	Navrhov. vypracoval Ing. Matej Bencko	Kontroloval Ing. Marcel Caltík	Dátum 08.2020
Počet listov 5A4	Mierka 1:1000	Stupeň PD DSPRS	Číslo zákazky 19KE11003	Arch. číslo 19KE11003-DSPRS
Objekt / súbor PS 02 Náhrada nadzemného vedenia (NNV)			Časť dokumentácie D	Číslo prílohy 7.4
Názov prílohy Vytyčovací výkres 4 (žkm 90,9 - 91,7)				